



AUBERGE DES SOURCES - DRUYES- LES-BELLES-FONTAINES

AUBERGE DES SOURCES - DRUYES-LES-BELLES- FONTAINES

Restaurant et chambres à Druyes-les-Belles-Fontaines :
spécialités bourguignonnes et séjour nature

<https://aubergedessources-druyes.fr>



Auberge des Sources

☎ 03 86 33 26 06

A Restaurant Auberge des Sources : 4 place Jean Bertin 89560 Druyes-les-Belles-Fontaines

B Séjourner à l'Auberge - Nos chambres : 4 Place Jean Bertin 89560 DRUYES-LES-BELLES-FONTAINES

C Découvrir notre village et notre région: 4 place Jean Bertin 89560 Druyes-les-Belles-Fontaines



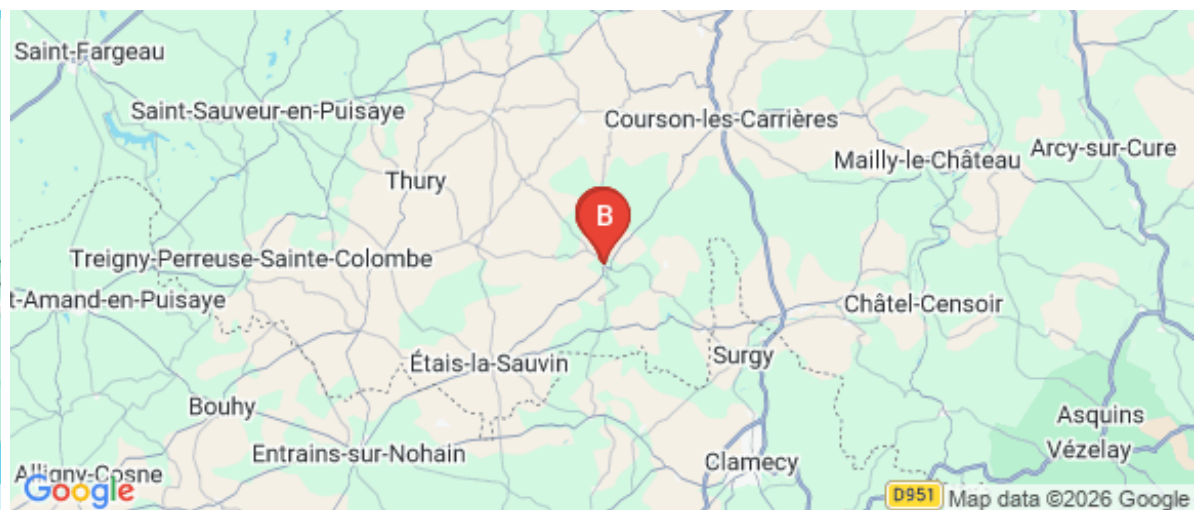
Google

Map data ©2026 Imagery ©2026 Airbus, CNES / Airbus, Landsat / Copernicus, Maxar Technologies



Google

Map data ©2026 Google



Google

Map data ©2026 Google



Restaurant Auberge des Sources

 Esprit de la Maison  Carte et horaires  Événements  Réservations

La table de l'Auberge des Sources propose une **cuisine gastronomique contemporaine, guidée par la saisonnalité. Les produits sont frais et sélectionnés auprès de producteurs locaux.**


Les menus, servis au déjeuner comme au dîner, évoluent **au fil des saisons** et s'articulent autour de trois entrées et trois plats, avec à chaque fois une proposition poisson, viande et végétarienne.


Un chariot de fromages locaux ainsi qu'une sélection de desserts complètent la carte.

Les tables sont **limitées à six personnes** afin de préserver le confort des clients et la quiétude du lieu.

Une terrasse et un patio complètent l'espace de restauration aux beaux jours.

La salle accueille ses convives uniquement sur réservation, la privatisation est possible.







Esprit de la Maison

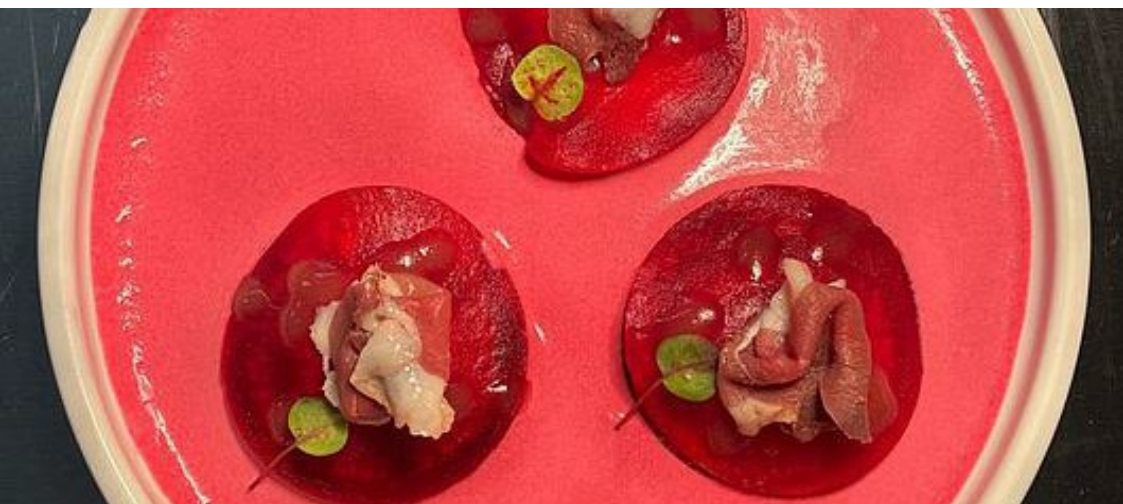
À l'Auberge des Sources, restaurant situé à Druyes-les-Belles-Fontaines, la cuisine se construit **au fil des saisons** et des **produits disponibles aux alentours**.

La **carte évolue régulièrement**, en fonction des récoltes du maraîcher et des approvisionnements locaux. Les assiettes restent simples dans leur lecture, centrées sur l'essentiel : le produit.

Légumes, viandes, fromages, poissons issus de la pisciculture de Crisenon : chaque élément est travaillé avec attention, sans transformation excessive. Les préparations se prolongent, les bases se réutilisent, dans une continuité naturelle.

Cette démarche s'inscrit dans une **lecture contemporaine de la gastronomie**, ancrée dans le territoire de l'Yonne et de la Bourgogne.

La cave accompagne cette approche, avec une sélection principalement tournée vers des vignobles septentrionaux. Des **accords mets et vins viendront**, à terme, structurer davantage les repas.





Sam
Un plaisir réel
culinaires et surtout un au
Belle continuation à ses deux jeunes
MP. Thia Dom
Samedi 16 mai
ton en een

Asperges, mayonnaise au potiron long de Java, chips d'oignon

Pain des bois

Crème prise aux pleurotes, persil, jambon du Morvan

PLATS - 24€

Truite attitude

Truite, fenouil rôti, crème montée aux agrumes, jus

36 quai des Orfèvres

Volaille en ballotine, shiitaké, asperge, jus

Il y'avait un jardin 🌱

Risotto petits pois et champignons, condiment acidulé

FROMAGES - 9€

Chariot de fromages locaux

DESSERTS - 9€

Miss Fraise



Carte et horaires

La carte de l'Auberge des Sources évolue au rythme des récoltes du maraîcher et des produits disponibles aux alentours de Druyes-les-Belles-Fontaines. Elle se construit à partir de ce que le territoire offre à chaque saison.

- [Découvrez la carte du moment au restaurant](#)

Les herbes et fleurs aromatiques sont cultivées sur place et viennent compléter les assiettes au fil des saisons.





Événements

L'Auberge des Sources peut accueillir des **événements privés ou professionnels**, dans un cadre discret et préservé, au cœur de Druyes-les-Belles-Fontaines.

Mariages intimistes, anniversaires, repas de famille, réceptions, ou rencontres professionnelles : la maison s'adapte à différents formats, dans la limite d'une centaine de convives.

Le restaurant et ses espaces permettent plusieurs configurations, entre la salle principale, le petit salon et les extérieurs. Chaque événement se construit en fonction du lieu et du moment.

La cuisine reste fidèle à son approche : une **gastronomie de saison**, fondée sur des produits locaux et une lecture simple du territoire. Les **menus peuvent être adaptés pour les groupes**, avec la possibilité de proposer des accords mets et vins.

Réservations







Les réservations pour le restaurant de l'Auberge des Sources se font **en ligne ou par téléphone au 03 86 33 26 06**.

Nous vous invitons à réserver à l'avance, le nombre de tables étant limité.


À bientôt à Druyes-les-Belles-Fontaines.



Séjourner à l'Auberge - Nos chambres

-  Chambre 2 - Double
-  Chambre 3 - Familiale
-  Chambre 5 - Double
-  Chambre 6 - Double supérieure
-  Chambre 7 - Chambre double spacieuse
-  Chambre 8 - Double supérieure





Séjourner à l'Auberge des Sources, c'est prolonger l'expérience dans un autre rythme.

Située à Druyes-les-Belles-Fontaines, au cœur d'un village de caractère, la maison propose quelques chambres, pensées pour accueillir ceux qui souhaitent s'attarder, le temps d'une nuit ou d'un week-end en Bourgogne.



Chaque chambre dispose de son **entrée indépendante et de sa salle de bain privative**. Un espace commun est également accessible, comprenant une kitchenette équipée (machine à café, bouilloire, réfrigérateur, grille-pain, micro-ondes et vaisselle) ainsi qu'un coin lecture. L'ensemble reste simple, calme, à l'écart. On y retrouve l'esprit du lieu : des matières naturelles, une certaine retenue, et une attention portée à l'essentiel.

Ici, il n'y a **pas de petit-déjeuner servi**. Une pièce commune est mise à disposition, avec de quoi préparer café ou thé, et prolonger le matin à son rythme. À quelques pas, une épicerie permet de commander pains et viennoiseries.

Séjourner à l'Auberge, c'est aussi **profiter du restaurant**, et laisser la soirée se prolonger sans contrainte.

L'ensemble s'adresse à ceux qui recherchent une **forme de tranquillité, dans un cadre simple et soigné**, au cœur de la campagne bourguignonne.



Une manière d'habiter le lieu, le temps d'un séjour.

Règlement intérieur :

Afin de garantir le confort de tous, nous vous remercions de bien vouloir respecter les règles suivantes :

- Les fêtes et rassemblements ne sont pas autorisés
- Les animaux ne sont pas admis
- Le calme des lieux doit être respecté
- L'ensemble de l'établissement est non-fumeur



Infos sur l'établissement



Entrée indépendante



Activités



Restauration

Restaurant sur place.




Réseaux

Accès Internet



Stationnement

Parking
Parking à proximité
Parking gratuit face à l'hôtel.



Services



Extérieurs





Chambre 2 - Double



Chambre



2

personnes
(Maxi: 2 pers.)



1

chambre



17


m²

Chambre pour deux personnes, dans un **esprit simple et soigné**. Lit double, salle de bain privative et accès indépendant, au cœur de Druyes-les-Belles-Fontaines.

Les chambres disposent toutes d'une salle de bain privative et d'un accès indépendant avec clé et digicode. L'arrivée peut se faire sur rendez-vous ou de manière autonome dans le cadre d'une arrivée tardive.

<i>Chambres</i>	Chambre(s): 1 Lit(s): 1	dont lit(s) 1 pers.: 0 dont lit(s) 2 pers.: 1
	Lit double (140 cm). Entrée indépendante. Linge de maison. Produits de soin. Plateau de courtoisie.	
<i>Salle de bains / Salle d'eau</i>	Salle de bains privative Sèche serviettes	Sèche cheveux
	Salle(s) de bains (avec baignoire): 1	
<i>WC</i>	WC: 1 WC indépendants	WC privés
<i>Cuisine</i>		
<i>Autres pièces</i>		
<i>Media</i>	Wifi	
<i>Autres équipements</i>		
<i>Chauffage / AC</i>	Chauffage	
<i>Exterieur</i>		





Chambre 3 - Familiale



Chambre



4

personnes
(Maxi: 2 pers.)



1

chambre






29

m2

Chambre familiale composée de deux espaces : une chambre avec lit queen size et une seconde pièce avec deux lits simples (90 cm). Salle de bain privative et entrée indépendante. Adaptée aux séjours en famille ou entre amis.

Les chambres disposent toutes d'une salle de bain privative et d'un accès indépendant avec clé et digicode. L'arrivée peut se faire sur rendez-vous ou de manière autonome dans le cadre d'une arrivée tardive.

<i>Chambres</i>	Chambre(s): 1 Lit(s): 3 Lit queen size. 2 lits simples (90 cm). Salle de bain privative. Entrée indépendante. Linge de maison. Produits de soin. Plateau de courtoisie.	dont lit(s) 1 pers.: 2 dont lit(s) 2 pers.: 1
<i>Salle de bains / Salle d'eau</i>	Salle de bains avec baignoire Sèche cheveux	Salle de bains privée Sèche serviettes
<i>WC</i>	WC: 1 WC indépendants	WC privés
<i>Cuisine</i>		
<i>Autres pièces</i>		
<i>Media</i>	Wifi	
<i>Autres équipements</i>		
<i>Chauffage / AC</i>	Chauffage	
<i>Exterieur</i>		
<i>Divers</i>		





Chambre 5 - Double



Chambre



2

personnes
(Maxi: 2 pers.)



1

chambre





16


m²



Chambre pour deux personnes, dans un esprit simple et soigné. Lit double, salle de bain privative et accès indépendant, au cœur de Druyes-les-Belles-Fontaines.
Les chambres disposent toutes d'une salle de bain privative et d'un accès indépendant avec clé et digicode. L'arrivée peut se faire sur rendez-vous ou de manière autonome dans le cadre d'une arrivée tardive.

<i>Chambres</i>	Chambre(s): 1 Lit(s): 1 Lit double (140 cm). Linge de maison. Produits de soin. Plateau de courtoisie.	dont lit(s) 1 pers.: 0 dont lit(s) 2 pers.: 1
<i>Salle de bains / Salle d'eau</i>	Salle de bains privée Sèche serviettes	Sèche cheveux
<i>WC</i>	Salle(s) de bains (avec baignoire): 1 WC: 1 WC indépendants	WC privés
<i>Cuisine</i>		
<i>Autres pièces</i>		
<i>Media</i>	Wifi	
<i>Autres équipements</i>		
<i>Chauffage / AC</i>	Chauffage	





Chambre 6 - Double supérieure



Chambre



2

personnes
(Maxi: 2 pers.)



1

chambre




16

m2

Chambre double avec lit queen size. Salle de bain privative et accès indépendant, dans un cadre calme et soigné.

Les chambres disposent toutes d'une salle de bain privative et d'un accès indépendant avec clé et digicode. L'arrivée peut se faire sur rendez-vous ou de manière autonome dans le cadre d'une arrivée tardive.

<i>Chambres</i>	Chambre(s): 1 Lit(s): 1	dont lit(s) 1 pers.: 0 dont lit(s) 2 pers.: 1
<i>Salle de bains / Salle d'eau</i>	Salle de bains avec baignoire Sèche cheveux	Salle de bains privée Sèche serviettes
<i>WC</i>	Salle(s) de bains (avec baignoire): 1 WC: 1 WC indépendants	WC privés
<i>Cuisine</i>		
<i>Autres pièces</i>		
<i>Media</i>	Wifi	
<i>Autres équipements</i>		
<i>Chauffage / AC</i>	Chauffage	
<i>Exterieur</i>		





Chambre 7 - Chambre double spacieuse



Chambre



2

personnes
(Maxi: 2 pers.)



1

chambre




24

m2

Chambre double offrant un espace généreux, avec lit queen size. Salle de bain privative, accès indépendant et atmosphère calme, pour un séjour confortable en Bourgogne. Les chambres disposent toutes d'une salle de bain privative et d'un accès indépendant avec clé et digicode. L'arrivée peut se faire sur rendez-vous ou de manière autonome dans le cadre d'une arrivée tardive.

<i>Chambres</i>	Chambre(s): 1 Lit(s): 1	dont lit(s) 1 pers.: 0 dont lit(s) 2 pers.: 1
<i>Salle de bains / Salle d'eau</i>	Lit queen size. Linge de maison. Produits de soin. Plateau de courtoisie. Salle de bains avec baignoire Sèche cheveux	Salle de bains privée Sèche serviettes
<i>WC</i>	Salle(s) de bains (avec baignoire): 1 WC: 1 WC indépendants	WC privés
<i>Cuisine</i>		
<i>Autres pièces</i>		
<i>Media</i>	Wifi	
<i>Autres équipements</i>		
<i>Chauffage / AC</i>	Chauffage	
<i>Exterieur</i>		
<i>Divers</i>		



Chambre 8 - Double supérieure



Chambre



2

personnes
(Maxi: 2 pers.)



1

chambre



19

m2

Chambre double avec lit queen size. Salle de bain privative et accès indépendant, dans un cadre calme et soigné.

Les chambres disposent toutes d'une salle de bain privative et d'un accès indépendant avec clé et digicode. L'arrivée peut se faire sur rendez-vous ou de manière autonome dans le cadre d'une arrivée tardive.

Chambres

Chambre(s): 1

Lit(s): 1

dont lit(s) 1 pers.: 0

dont lit(s) 2 pers.: 1

Lit queen size. Linge de maison. Produits de soin. Plateau de courtoisie.

Salle de bains / Salle d'eau

Salle de bains avec baignoire

Sèche cheveux

Salle de bains privative

Sèche serviettes

Salle(s) de bains (avec baignoire): 1

WC

WC: 1

WC indépendants

WC privés

Cuisine

Autres pièces

Media

Wifi

Autres équipements

Chauffage / AC

Chauffage

Exterieur

Divers

A savoir : conditions de la location

Arrivée À partir de 16h00. Arrivée en autonomie grâce au digicode. Les informations d'accès (code, consignes) vous seront communiquées par mail dans les 48h précédant votre arrivée.

Départ 10h00.

Langue(s) parlée(s) Allemand Anglais Espagnol Français

*Annulation/
Prépaiement/
Dépot de
garantie*

Moyens de paiement Cartes de paiement Chèques bancaires et postaux
Espèces Virement bancaire

Petit déjeuner Il n'y a pas de petit-déjeuner servi. Une pièce commune est à disposition avec machine à café, bouilloire, grille pain, réfrigérateur et vaisselle. Une épicerie, dépôt de pain se trouve à proximité immédiate dans le village (1 min à pied).

Ménage Inclus.

Draps et Linge de maison Draps et/ou linge compris

Enfants et lits d'appoints Lit bébé
Les séjours en famille sont possibles selon les chambres disponibles.

Animaux domestiques Les animaux ne sont pas admis.

Tarifs & disponibilités

Séjourner à l'Auberge - Nos chambres

Nos tarifs et nos disponibilités sont actualisés sur notre site :
<https://aubergedessources-druyes.fr>



Découvrir notre village et notre région

 Informations et accès  Histoire  Région

Située à Druyes-les-Belles-Fontaines, l'Auberge des Sources s'inscrit dans un **territoire préservé**, au sud de l'Yonne, entre campagne, patrimoine et paysages ouverts.

Le village de Druyes-les-Belles-Fontaines fait partie de ces lieux où le temps semble s'être posé. On y trouve un **Château Fort médiéval**, des **sources naturelles**, et des **ruelles en pierre** qui racontent une histoire ancienne, encore visible aujourd'hui.


Le village séduit par la richesse de son patrimoine et la qualité de son environnement naturel : viaduc, église, château et sentiers de randonnée. À proximité immédiate : **Guédelon**, le **parc animalier de Boutissaint**, le **château de Saint-Fargeau**, le **Lac du Bourdon** et la **Carrière Souterraine d'Aubigny**.

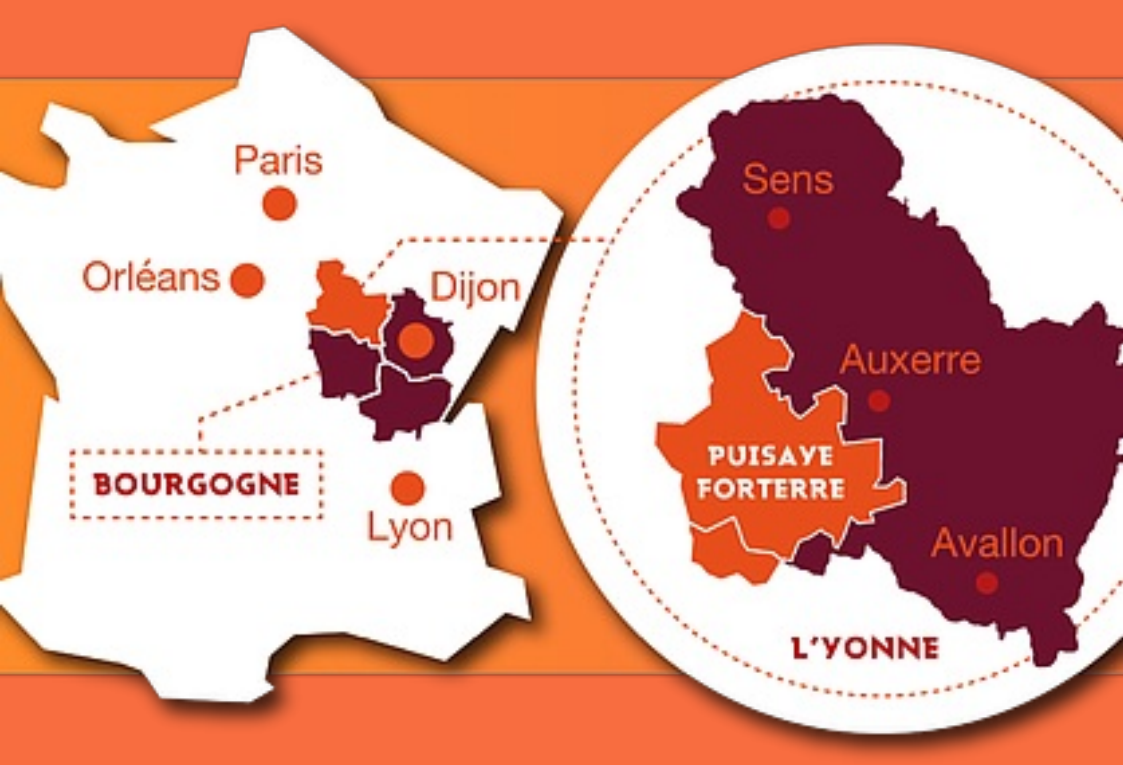
★ En savoir plus

Découvrir le village avec l'application Legendr









Informations et accès

L'Auberge des Sources est située dans le magnifique village de Druyes-les-Belles-Fontaines, au cœur de la campagne Bourguignonne.

Accès :

- Le village est accessible en voiture depuis les principaux axes de l'Yonne.
- Un stationnement est possible à proximité immédiate de l'établissement.







Histoire

Château de Druyes :

Le Château de Druyes, perché sur une colline, offre une vue imprenable sur la vallée environnante. Ses tours imposantes et son architecture médiévale sans donjon mais avec un logis seigneurial unique en font un site fascinant. Promenez-vous dans ses ruines, explorez ses tours et admirez les élégantes baies géminées et arcatures. Construit au XII^{ème} siècle par les Comtes de Nevers, le château a traversé les siècles, passant par plusieurs familles nobles avant d'être restauré à partir de 1958, lui redonnant sa splendeur d'antan.

Lavoir de Druyes :


Le lavoir de Druyes, avec son architecture néo-classique et sa charpente unique en bois de chêne, est un site pittoresque incontournable. Construit entre 1830 et 1832, il est alimenté par une source naturelle au pied de la colline. Commandé par l'ordonnance du roi Charles X en 1829 et conçu par l'architecte Louzon, ce lavoir en pierre est un témoignage de la vie rurale du XIX^e siècle. Classé monument historique depuis 1997, il ajoute une touche d'histoire et de charme au village.

La Porte fortifiée de la ville haute

Porte fortifiée :

La porte fortifiée de Druyes-les-Belles-Fontaines est un remarquable vestige médiéval, offrant un aperçu de la défense du village au XII^e siècle. Elle servait d'entrée principale à la ville haute, protégeant les habitants grâce à sa lourde porte à deux battants et ses machicoulis du XIV^e siècle, utilisés pour jeter des pierres sur les assaillants. L'enceinte qui l'entourait mesurait environ 2 mètres d'épaisseur et 4 mètres de hauteur, doublée par un fossé sec. Aujourd'hui, des segments de cette muraille sont encore visibles, intégrés dans les jardins et les maisons, ajoutant au charme historique du village.

Moulin à Tan :









Région

Aux alentours, la campagne bourguignonne se déploie sans excès. **Petites routes, forêts, prairies, marais et villages ponctuent le paysage.** C'est une région qui se découvre lentement, à pied, à vélo ou simplement en prenant le temps de s'arrêter.

Un peu plus loin, l'Yonne dévoile ses autres visages : **vignobles, villages classés, marchés locaux, et une gastronomie ancrée dans le territoire.** La Bourgogne reste ici discrète, loin des itinéraires les plus fréquentés, mais fidèle à ce qui fait sa réputation.

Le séjour à l'Auberge des Sources s'inscrit naturellement dans cet environnement. Entre **une table tournée vers les produits locaux et un hébergement au cœur du village**, l'expérience se prolonge à l'extérieur, dans ce qui l'entoure autant que dans le lieu lui-même.










Auberge des Sources

☎ 03 86 33 26 06
4 Place Jean Bertin

0.2 km
📍 DRUYES-LES-BELLES-FONTAINE 🍴 1

La table de l'Auberge des Sources propose une cuisine gastronomique contemporaine, guidée par la saisonnalité. Les produits sont frais et sélectionnés auprès de producteurs locaux. Les menus, servis au déjeuner comme au dîner, évoluent au fil des saisons et s'articulent autour de trois entrées et trois plats, avec à chaque fois une proposition poisson, viande et végétarienne. Un chariot de fromages locaux ainsi qu'une sélection de desserts complètent la carte. Les tables sont limitées à six personnes afin de préserver le confort des clients et la quiétude du lieu. Une terrasse et un patio complètent l'espace de restauration aux beaux jours. La salle accueille ses convives uniquement sur réservation, la privatisation est possible.



Parcours de santé

☎ 03 86 41 53 61
Chemin des Sources
🌐 <https://www.druyes.fr>

0.3 km
📍 DRUYES-LES-BELLES-FONTAINE 🌿 1

Aux bords du lac des Sources, découvrez le parcours de santé avec différents niveaux de difficultés.



La mémoire de la fée des Belles Fontaines / La Puisaye Légendaire, votre boussole en poche !

☎ 03 86 44 15 66
🌐 <https://www.legendr.app/>

0.3 km
📍 DRUYES-LES-BELLES-FONTAINE 🌿 2

La Puisaye Légendaire, votre boussole en poche ! Bonjour. Comme je suis contente de vous voir ! Je suis Ondine, la fée de l'eau, fille de la rivière Druyes et du ruisseau d'Andryes. Je vis dans les sources de ce village depuis des millénaires. Il m'est arrivé un malheur ! Il faut absolument que je retrouve mes perles magiques, qui contiennent toute ma mémoire ! Sans elles, impossible de vous raconter l'histoire de ce si beau village... Vous voulez bien m'aider ? Ça serait adorable ! Grâce à mes perles je pourrai tout vous raconter sur un moine qui se remonte les manches, vous donner les recettes d'un bon pain et d'un beau cuir, expérimenter le chemin de l'eau et devenir incollable sur la vie des seigneurs et des villageois ! Bonne aventure ! (Captation 360°, vidéos, mini-jeux, audio et parcours inspiré de faits réels). Circuit familial facile, accessible en poussette. Durée : 1h30. Gratuit). Pour télécharger ce parcours, voici les différentes étapes : 1.



Le journal de Mahaut : Une aventure au Château de Druyes / La Puisaye Légendaire, votre boussole en poche !

☎ 03 86 41 51 71
17 Rue du Château Fort

0.4 km 🌐 <https://www.legendr.app/> 🌿 3

La Puisaye Légendaire, votre boussole en poche ! Partez à la découverte du château de Druyes et plongez dans son histoire captivante ! Au fil de votre visite, vous ferez la connaissance du seigneur de Druyes et découvrirez comment ce château était à la fois une somptueuse résidence et une imposante forteresse, illustrant parfaitement l'architecture militaire de l'époque. Vous serez transportés au cœur du Moyen-âge, une époque où la vie quotidienne était bien différente de la nôtre. Vous êtes prêts ? Bonne découverte du château de Druyes. (Captation 360°, réalité augmentée, mini-jeux, audio et parcours inspiré de faits réels). Accessible en poussette. Durée : 1h). Visite du site touristique payante. Pour télécharger ce parcours, voici les différentes étapes : 1. Téléchargez l'application gratuite Legendr via votre play store ou apple store. 2. Sélectionnez la ville de Druyes-les-Belles-Fontaines. 3.



Adrénaline Elastic

Viaduc

🌐 <https://www.adrenaline-elastique.com/v>

0.4 km
📍 DRUYES-LES-BELLES-FONTAINE 🌿 4

Le saut à l'élastique est sûrement l'activité à sensation la plus recherchée et c'est sûrement, n'en doutez pas, la plus pratiquée des sports extrêmes. Si vous souhaitez ressentir cette sensation inoubliable que procure le saut à l'élastique, votre aventure commence maintenant au viaduc de Druyes-les-Belles-Fontaines !



Les Aventures d'Élie / La Puisaye Légendaire, votre boussole en poche !

☎ 03 86 52 38 79

Rue des Carrières

📄 <https://carriere-aubigny.com/>

6.3 km

📍 LES HAUTS DE FORTERRER



La Puisaye Légendaire, votre boussole en poche ! Les aventures d'Élie ! Guide de visite numérique gratuit. Suivez Élie, le guide numérique des carrières souterraines, pour une aventure familiale autour de la taille de pierre. Découvrez comment, avec de simples outils, d'énormes blocs de pierres deviennent des chefs d'oeuvre ! Muni de votre smartphone, explorez les carrières avec à chaque étape des vidéos, des podcasts et des mini-jeux pour percer tous les secrets de la pierre de Forterre. Temps : 1h. Public familial. (entrée au site payante). Pour télécharger ce parcours, voici les différentes étapes : 1. Téléchargez l'application gratuite Legendr via votre play store ou apple store. 2. Sélectionnez la Carrière Souterraine d'Aubigny. 3. Téléchargez gratuitement le parcours. 4. Besoin d'aide lors de votre balade ? N'hésitez pas à activer le point d'interrogation ? en haut à droite de votre écran. Bonne aventure !



Paintball - Parc du Bois de la Folie

☎ 03 86 74 70 33

Route Départementale 185

📄 <https://www.natureadventure.fr/>

22.0 km

📍 TREIGNY-PERREUSE-SAINTE-COUMBE



Alliant stratégie, esprit d'équipe, précision et fair-play, le paintball vous offre tous les ingrédients d'une expérience unique et inoubliable. Cette activité de loisir sportif est un vrai challenge créant de nouvelles motivations pour les équipes qui y participent. Venez vous mesurer aux autres et à vous-même ! Entièrement encadré et sécurisé, le paintball est accessible à tous à partir de 8 ans. L'objectif ? Affronter l'équipe adverse selon différents scénarios proposés. Un joueur est éliminé quand il est « touché » par une bille de l'autre équipe. Les billes (biodégradables) sont propulsées par les lanceurs d'air comprimé, laissant une trace de peinture à l'endroit de l'impact. Notre terrain de paintball s'étend sur une surface de 2 hectares, aménagée « nature » avec un mélange de parties boisées et de parties découvertes offrant différents types de jeux.



Explor'Game - Parc du Bois de la Folie

☎ 03 86 74 70 33

Lieu-dit la Folie Route Départementale

185

📄 <https://www.natureadventure.fr/>

22.0 km

📍 TREIGNY-PERREUSE-SAINTE-COUMBE



L'EXPLOR' GAME : Retrouvez la trace de l'espion disparu dans la forêt ! Cherchez le chemin à l'aide d'une tablette et la boussole afin de résoudre les énigmes pour combattre les ennemis. Un jeu en pleine forêt, intuition et dynamisme sont de la partie (à partir de juin). A partir de 2 personnes et à partir de 8 ans* (les jeunes de moins de 12 ans doivent pratiquer avec un adulte). Sur réservation.



Parc du Bois de la Folie

☎ 03 86 74 70 33

10 Route Départementale 185

22.0 km

📍 TREIGNY-PERREUSE-SAINTE-COUMBE



Entre le frisbee et le golf, le Disc Golf se joue avec des disques légèrement plus petits et plus lourds que les frisbees. Comme au golf, le but du jeu est d'atteindre le trou (corbeille) en un minimum de lancers. Découvrez notre parcours de 9 trous sur le parc, au cœur de la forêt, munis de vos disques, défiez vos amis ou votre famille. A partir de 6 ans.



Parc Aventure du Bois de la Folie

☎ 03 86 74 70 33

Route Départementale 185


📄 <https://www.natureadventure.fr>

22.1 km

📍 TREIGNY-PERREUSE-SAINTE-COUMBE



Le Parc du Bois de la Folie : dans un cadre naturel exceptionnel, de multiples activités pour partager des moments inoubliables ! ACCROBRANCHE : Quatorze parcours en hauteur pour tous les niveaux, petits et grands. Plus de 200 jeux et 40 tyroliennes réparties sur un magnifique bois clos de 8 hectares. En haut des arbres, des parcours pour tous, de plus accessibles aux plus osés pour les adeptes de défis et de sensations. A partir de 4 ans. EXPLOR' GAME : Retrouver la trace de l'espion disparu dans la forêt, résoudre les énigmes et combattre les ennemis. Un jeu en plein forêt (à partir de 2 personnes) sur une tablette (fournie). Les jeunes de 8 à 11 ans doivent jouer avec un adulte. PAINT BALL : Alliant stratégie, précision et fair-play, le paintball vous offre tous les ingrédients d'une expérience unique et inoubliable dans un cadre naturel exceptionnel. Venez-vous mesurer aux autres et à vous-même ! Adultes 12 ans et plus.



Aventure Arc

Lieu-dit Le Buisson

<https://aventure-arc.fr>

22.1 km

[📍](#) TREIGNY-PERREUSE-SAINTE-COMBE



Aventure Arc est un parc de loisir dédié à la pratique du tir à l'arc sous une forme ludique. Après une initiation, vous partirez sur un parcours afin de toucher des cibles qui se basculeront à l'impact de la flèche. Des décors et fonds sonores ont été imaginés pour s'immerger davantage dans cette aventure. Accessible à partir de 6 ans, cette pratique convient aux familles mais aussi aux amis qui souhaiteraient se challenger entre eux. Bonne humeur, plaisir et amusement seront au rendez-vous.



Train Touristique du Pays de Puisaye-Forterre

☎ 03 86 44 05 58

Avenue de la Gare

<http://www.traindepuisaye.org>

22.3 km

[📍](#) TOUCY



Pour petits et grands, un agréable voyage à travers bocages et forêts. Une façon originale de découvrir autrement la Puisaye. Attention : jusqu'à nouvel ordre tous les trains sont limités à Dracy-sur-Ouanne au départ de Toucy-Ville en attendant la mise en œuvre des travaux de voie entre Dracy-sur-Ouanne et Villiers-Saint-Benoit. Train Restaurant : Le Train Touristique du Pays de Puisaye-Forterre et Le Blé d'Or, restaurant à Château-Renard (Loiret), vous proposent de voyager comme autrefois en train restaurant, au départ de Toucy. Tout en roulant et en vous régaland d'un menu complet, boissons incluses, vous pourrez contempler les magnifiques paysages de Puisaye. Voyages commentés.



Lac du Bourdon

☎ 03 86 74 10 07


La Calanque

23.4 km

[📍](#) SAINT-FARGEAU



En Puisaye, c'est "the place to be" des activités nautiques de plein air. Le lac du Bourdon offre de nombreuses activités : aviron, voile, pêche, randonnée, loisirs équestres, pédalos... vous en voulez plus ? Alors testez le paddle sur les rives du lac ou le kayak polo pour vous défouler. Le canoé vous permettra aussi de découvrir la faune et la flore protégée en toute discrétion. Envie de piquer une tête ? direction la plage et sa baignade surveillée en été (du 01/07 au 31/08 : en semaine 11 h - 18 h, weekend 11 h - 19 h, sauf le mardi 12/08 fermée). Restauration et camping.



Base Départementale de Plein Air Daniel Bailly

☎ 03 86 74 04 07

Lieu dit la Calanque Réservoir du Bourdon

<https://www.baseloisirs-bourdon.com>

23.5 km

[📍](#) SAINT-FARGEAU



Base de loisirs à la découverte des activités de nature, liées ou non à l'eau, au Lac du Bourdon.



Canoës Vincelottes

7 rue Saint-Martin

<http://www.canoes-vincelottes.com>

24.0 km

[📍](#) VINCELOTTES



Découvrez l'Yonne sauvage au fil de l'eau ! Location de canoës, kayaks et paddles sur les secteurs d'Accolay, Cravant, Vincelles, Vincelottes, Bailly.



Cycle Divin

2 rue du Pont

<http://www.cycledivin.fr>

24.1 km

 VINCELOTTES



*Visites guidées des vignobles à vélo électrique. Faites votre choix parmi trois vignobles de l'Yonne et partez avec votre guide à vélo à assistance électrique haut de gamme. - Irancy et Saint-Bris, offrant une richesse de paysages façonnés par l'Yonne et proposant une diversité d'appellation. - Chablis, pour ses étendues de vignes à perte de vue, où règne le Chardonnay. - Vézelay, au porte du parc du Morvan avec son village, sa basilique et son vignoble. *Location de vélos classiques et électriques pour adultes et enfants. Pour les familles nous proposons divers équipements pour vos enfants *Réparation de vélo. Uniquement à Vincelottes, nous proposons de la réparation de vélos *Dégustation et vente de vins des vignobles de l'Yonne. Nous proposons une grande gamme de vins de l'Yonne à la vente Ouvert aux familles (enfants comme adultes) nous vous mettrons en confiance sur le vélo et vous ferons découvrir le monde du



Ferme de Blin - Vallée de la Druyes

06 86 45 61 31

<https://www.puisaye-tourisme.fr/prepare>

0.3 km



Le départ se fait depuis le parking du château (la Ville). (D/A) S'engager dans la rue qui mène au château en passant sous la porte de la Ville. Passer à droite du château, descendre le chemin qui aboutit sur une petite voie. Continuer à descendre pour arriver sur la Place Jean Bertin. Virer à gauche, puis à droite pour passer sur le pont qui franchit la Druyes. Longer la rue jusqu'à l'église. (1) Prendre tout de suite à droite avant la mairie le chemin piéton (Chemin des Sources). (2) Après être passé devant une guinguette située à main gauche, emprunter le chemin montant dans une partie végétalisée. Prenez le temps de jeter un œil sur le lac. À mi-chemin de la côte, bifurquer à gauche dans le premier chemin. (3) Arrivé sur une ancienne voie ferrée, tourner à gauche, passer sur le viaduc et profiter du point de vue de part et d'autre. Au bout de cette portion, couper la route D104. Cette nouvelle voie goudronnée se termine rapidement



Le tour du château fort...sans le quitter des yeux

03 86 45 61 31

<https://www.puisaye-tourisme.fr/prepare>

0.4 km



Le départ se fait depuis le parking situé à l'entrée du château (ne pas franchir la Porte de Ville qui donne sur la Rue du Château Fort). Pour y arriver, prendre la direction Château ou La Ville suivant l'entrée dans le village de Druyes-les-Belles-fontaines. (D/A) Sortir du parking d'accès à la cité fortifiée, partir par la route goudronnée qui se trouve en face (direction Nord-Est). Laisser le premier chemin sur la droite, puis le second sur la gauche ainsi que les balisages. Peu après le hangar à droite en contrebas, virer à gauche dans un chemin caillouteux, parcourir environ 250 m. (1) Prendre à gauche le chemin qui descend dans la vallée. Celui-ci aboutit sur une voie goudronnée. Poursuivre tout droit, laisser la voie montante et tourner deux fois de suite sur la droite pour atteindre la Rue Thiers. Parcourir 150 m dans cette rue en montée. (2) Bifurquer à gauche en direction de la Ferme Saint-Martin. À la sortie de la



Les Grands Horizons

03 86 45 61 31

0.4 km



Le départ se fait depuis le parking du château (la Ville). (D/A) S'engager dans la rue qui mène au château en passant sous la porte de la Ville. Passer à droite du château, descendre la rue puis le chemin enherbé en face qui aboutit sur une petite voie. Continuer à descendre pour arriver sur la Place Jean Bertin. Traverser en face sur la passerelle située à droite du grand bâtiment. (1) Longer le lac à main droite et ensuite la rivière la Druyes à main gauche. (2) Au pied de la guinguette, prendre à droite le chemin montant dans une partie végétalisée. Prenez le temps de jeter un œil sur le lac. Arrivé au croisement, bifurquer à droite, puis, parvenu sur la voie goudronnée, la prendre par la droite. (3) Monter la Rue Thiers sur la gauche et, au carrefour indiquant les Mérys-Taingy sur la droite, prendre le chemin entre les deux branches du Y formé par les routes. Longer une partie du bois en lisière, puis rentrer en sous-bois. Atteindre une



Le sentier du Marais d'Andryes

03 86 45 61 31

<https://www.puisaye-tourisme.fr/prepare>

4.4 km



[Circuit fermé pour travaux en 2024]. Le départ se situe sur le parking situé en contre-bas de la RD39. (D/A) Suivre la voie avec l'étang à main gauche. Virer à gauche pour continuer et garder l'étang sur la gauche. Faire le tour par le sentier aménagé bien souvent en sous-bois. (1) Arrivé au bout de l'étang, virer une première fois à gauche pour rejoindre la voie d'accès et l'emprunter par la droite. (2) Partir sur la gauche au niveau de l'aqueduc. Traverser la rivière sur la passerelle et virer à droite pour aboutir au pont des Buffières. Tourner à gauche sans traverser le pont et atteindre un deuxième pont. (3) Juste avant ce pont, virer à gauche, poursuivre en longeant le canal à main droite. Devant la barrière, emprunter la passerelle à droite. À la sortie, tourner à gauche et longer ce canal. Devant la haie, bifurquer à gauche, traverser sur la passerelle. (4) Virer à gauche, puis traverser la Rivière de Druyes (nommé aussi le Ru d'Andryes) par la passerelle



Le Viaduc de Druyes et la Vallée de Panama

☎ 03 86 45 61 31

6.0 km
📍



Le point de départ se situe sur la place de Pesselière, près du tilleul dit Le Sully. Parking possible sur l'aire tout près de la menuiserie. (D/A) En tournant le dos à la menuiserie, prendre la Rue du Tilleul orientation Sud, direction Les Billards. Laisser les 2 rues partant à droite et à gauche pour continuer sur cette petite voie goudronnée. (1) Au hameau Les Billards, passer devant le calvaire à main gauche, traverser la route D73 et monter la rue en face. (2) Après avoir parcouru 300 m environ, virer à gauche. Continuer tout droit sur la route goudronnée et prolonger par le sentier dans le bois. (3) Traverser une petite route goudronnée, continuer et longer des parcelles cultivées. (4) En vue du hameau de La Sauvin, tourner à gauche (vers l'Est). Cheminer à travers des zones cultivées et dans des bois. (5) Laisser à gauche, la ferme de Maupertuis et tourner à droite (direction Sud). Continuer le chemin en obliquant



Château-Fort des Comtes d'Auxerre et de Nevers

☎ 03 86 41 51 71

17, rue du Château

🌐 <https://www.chateau-de-druyes.com/>

0.3 km

📍 DRUYES-LES-BELLES-FONTAINES  1

Du château, il reste les murs et les tours d'enceinte ainsi que l'imposante poterne avec ses imposants mâchicoulis, qui défendait l'entrée principale (sur trois étages, dont la terrasse accessible lors de la visite). L'importance de ces vestiges, leur situation au sommet d'un piton rocheux, confèrent à l'ensemble une majesté et une puissance impressionnantes. Nombreuses expositions à l'intérieur. À ne pas manquer, dans la ville basse, la belle église romane dédiée à saint Romain et le tilleul classé, le lavoir, la maison natale de Jean-Roch Coignet, l'auteur des célèbres Cahiers du capitaine Coignet et celle de l'ingénieur Jean Bertin, le père de l'aérotrain. Aire de pique-nique et jeux pour enfants vers les sources de la Druyes.



Le Marais d'Andryes

☎ 06 82 88 89 62


Etang de Cornoy D 39

🌐 <https://www.marais-andryes.fr>

3.9 km

📍 ANDRYES  2

Une balade sensorielle et dépaysante au cœur d'un site naturel unique et préservé. Trois sentiers d'interprétation s'offrent à vous : découverte (4km), naturalité (500m), perception environnementale (500m), permettant à chacun de vivre intensément sa relation directe et fondamentale à la nature. Le guide du visiteur que vous trouverez à l'entrée du marais vous donnera les informations nécessaires sur le patrimoine rural lié à cette zone naturelle de l'Yonne.



La Ferme du Moulin de Vanneau

☎ 03 86 45 59 80

5 chemin du moulin

🌐 <http://www.moulin-de-vanneau.fr/>

6.2 km

📍 SAINTS-EN-PUISAYE  3

Envie de passer un moment sympa en famille ? Bienvenue au Moulin Vanneau, une ferme d'antan où oies, chats, poneys ou encore cochons vivent comme au bon vieux temps. Pourquoi ne pas découvrir les lieux lors d'une balade à Poney ou à cheval de trait ? Découvrez ensuite le fonctionnement du moulin à eau toujours en activité. La fabrication de farine n'aura plus de secret pour vous et sentez-vous cette odeur de bon pain chaud ? Avec un peu de chance vous assisterez à la cuisson dans le four à pain. Quant à l'écomusée, il vous transportera au siècle dernier. Pour terminer, partez à la découverte des marais de la vallée du Branlin au travers un sentier de promenade pour découvrir ce site naturel remarquable. Mais ça donne faim tout ça ! Pas de soucis, sur place l'auberge vous permettra de recharger vos batteries avec de bons plats bio et locaux en terrasse ou à l'auberge.



Carrière Souterraine d'Aubigny

☎ 03 86 52 38 79#03 86 41 91 90


Hameau d'Aubigny Taingy

🌐 <https://carriere-aubigny.com/>

6.2 km

📍 LES HAUTS DE FORTERRER  4

La pierre de cette carrière exploitée depuis des centaines d'années a été utilisée pour la construction de l'Opéra, de l'hôtel de ville de Paris, du Conservatoire national des arts et métiers, des cathédrales d'Auxerre et de Sens et de nombreux édifices publics. L'extraction des blocs de pierre a laissé place à d'impressionnantes grottes portant les traces des lances et des aiguilles, seuls outils utilisés par les carriers pendant des siècles. Vous pouvez visiter le lieu à travers un parcours ludique et numérique, sur l'application Legendr pour résoudre cette énigme.



Centre Régional d'Art Contemporain

☎ 03 86 44 02 18

Château du Tremblay


🌐 <https://crac-fontenoy.fr/>

14.5 km

📍 FONTENOY



Au Centre d'Art de Fontenoy, trois espaces permanents sont dédiés : - l'un à M^{lle} Jeanne, vieille dame de 71 ans qui révéla avec des pastels tout un univers fantastique, - les deux autres à l'œuvre de Fernand Rolland, peintre et poète et Jean-Louis Vetter, sculpteur ; tous deux fondateurs du Centre Régional d'Art Contemporain. Deux expositions temporaires sont proposées au public pendant la saison.



Château de Ratilly

☎ 06 09 12 13 74

Treigny

🌐 <https://chateauderatilly.fr/>

15.1 km

📍 TREIGNY-PERREUSE-SAINTE-COMBE



Au débouché d'un petit chemin de terre surgit l'impressionnante façade du Château de Ratilly, véritable forteresse médiévale construite sur des fondations du XI^e s., achevée au XIII^e, puis transformée pour partie à la Renaissance. Les quatre tours d'angle, les deux tours d'entrée défendant le pont-levis, les douves, le pigeonnier entourent la charmante cour intérieure carrée. Depuis 1951, l'atelier de poterie, les expositions, spectacles et stages font de Ratilly un centre d'art de premier plan.



Le Couvent

☎ 03 86 74 75 38

4-8, rue du Couvent


🌐 <http://www.lecouventdetreigny.com>

17.8 km

📍 TREIGNY-PERREUSE-SAINTE-COMBE



Le Couvent est un bâtiment dont l'origine remonte aux XV^e s., autrefois propriété de la Congrégation hospitalière des sœurs de la Providence de Sens. Le Couvent, réhabilité, abrite les expositions organisées par l'Association de Potiers Créateurs de Puisaye, où se côtoient les œuvres des Potiers de l'Association et celles de leurs invités. Depuis 1982, les membres de l'Association des Potiers Créateurs de Puisaye, se sont donnés pour mission de faire découvrir la céramique contemporaine dans toute sa diversité. Trois expositions installées dans les six salles du Couvent, un festival de céramique en août, ainsi que diverses animations accueillent plus de 6 000 visiteurs.



Musée Colette

☎ 03 86 45 61 95

Place du Château

🌐 <https://www.musee-colette.com/>

18.2 km

📍 SAINT-SAUVEUR-EN-PUISAYE



Créé à l'initiative de sa fille Colette de Jouvenel et ouvert en 1995, le musée Colette est agréé musée de France. Gabrielle Colette, célèbre auteure, est née à Saint-Sauveur-en-Puisaye en 1873. Le musée qui lui est consacré en plein cœur de son village natal prend place au sein du château, rebâti au XVII^e siècle. Si elle n'y a jamais séjourné, Colette l'évoque néanmoins au début de son premier roman, Claudine à l'école : « Montigny [...] ça s'étage en escalier au-dessous d'un gros château, rebâti sous Louis XV et déjà plus délabré que la tour sarrasine, épaisse, basse, toute gainée de lierre, qui s'effrite par en haut, un petit peu chaque jour. » La tour dite sarrasine est un donjon au plan rare, ovoïde, du XI^e et XII^e siècle. C'est dans ce lit de verdure et d'histoire que repose le Musée Colette, « un musée pour les sens autant que pour l'esprit » comme le présente la muséographe, Hélène Mucoot. Un musée vivant où la voix et le



Maison natale de Colette

☎ 03 86 44 44 05

8-10, rue Colette

🌐 <http://www.maisondecolette.fr>

18.2 km

📍 SAINT-SAUVEUR-EN-PUISAYE



Voyagez à travers le temps à la rencontre de la plus célèbre des bourguignonnes : l'écrivain Colette. Maison et jardins ont été fidèlement reconstitués d'après les textes de l'auteur et les documents d'archives : couleurs, papiers peints, mobilier permettent de retrouver l'ambiance d'une maison bourgeoise à la fin du XIX^e siècle. Tout au long de l'année, la maison de Colette vous propose également des festivals, des lectures, des conférences, des ateliers et des projections.



La Bâtisse

☎ 03 86 45 68 00

2 bis, Lieu-dit la Bâtisse D 85 - route de Saint-Fargeau

🌐 <https://poterie-batisse.com/>

19.7 km

📍 MOUTIERS-EN-PUISAYE



Four couché du XVIII^e siècle. Ateliers de 1930. Fondée au XVIII^e s., La Bâtisse a vu se succéder 10 générations de potiers de père en fils. Dans l'atelier de 1930 toujours en activité où se reproduisent des gestes ancestraux : le pétrissage de la terre, le tournage et l'émaillage, la Poterie de la Bâtisse vous fera voyager au travers du temps !



Guédelon

☎ 03 86 45 66 66

D 955


🌐 <https://www.guedelon.fr/>

20.8 km

📍 TREIGNY-PERREUSE-SAINTE-COUMBE



C'est en forêt de Guédelon, au cœur d'une ancienne carrière, que les ouvriers bâtissent chaque jour, sous vos yeux, un château fort du XIII^e siècle. Carriers, tailleurs de pierre, maçons, charpentiers, forgerons, tuiliers, menuisiers, cordiers, charretières, charron, peintres, vanniers, potiers, jardiniers... transforment et valorisent la pierre, le bois, la terre présents sur le site pour vous livrer les secrets des bâtisseurs du Moyen Âge. De saison en saison, les ouvriers de Guédelon relèvent ce défi hors normes. L'enceinte fortifiée, le logis et ses charpentes, la chambre et ses peintures murales, la cuisine et le cellier, les salles de tir et leurs imposantes voûtes d'ogives, la chapelle, la moitié du chemin de ronde... ont été réalisés sous les yeux de milliers de visiteurs venus visiter ce chantier unique au monde. En 2026, les ouvriers poursuivent les maçonneries de l'imposante porte entre deux tours



Parc Animalier de Boutissaint

☎ 03 86 74 18 18

Treigny

🌐 <https://parc-boutissaint.qweekle.com/sh>

22.4 km

📍 TREIGNY-PERREUSE-SAINTE-COUMBE



Vivez l'expérience Boutissaint : une immersion nature unique en Europe ! Venez éveiller vos sens et vous offrir des souvenirs inoubliables en évoluant sur 400 ha de forêt où vivent 400 animaux en totale liberté : cerfs, daims, sangliers ainsi que bisons d'Europe et moutons en enclos. À parcourir librement à pied, en voiturette accompagnée d'un guide, à vélo ou à cheval.



Réservoir du lac du Bourdon

☎ 03 86 74 10 07

23.4 km

📍 SAINT-FARDEAU



Au cœur de la Puisaye-Forterre, le Lac du Bourdon c'est l'endroit qu'il vous faut lorsqu'on aime les loisirs nautiques et de plein air : canoë-kayak, pédalos, voile, planche à voile et en juillet-août, baignade surveillée et initiation à l'aviron. Balade, camping, restauration et équitation autour du Bourdon.



La Pyramide du Loup

☎ 09 54 94 64 47

Lieu-dit les Gilats

🌐 <https://www.lapyramideduloup.com>

23.8 km

📍 TOUCY



Une sortie ludique & éducative en lien avec la nature, réservez dès à présent votre sortie clé en main ! Au cœur d'une nature boisée, la Pyramide du Loup vous attend pour plonger dans l'univers du loup et de la biodiversité ! Partez à l'aventure en voyageant à travers le temps pour mieux comprendre l'évolution des relations entre l'Homme et le Loup depuis la Préhistoire jusqu'à nos jours. Du cycle 1 au cycle 4, nos animations sont adaptées avec un apport théorique et ludique. Animations sur les espèces animales et végétales (demander le dossier pédagogique). Profitez de notre parcours « Sentier pieds nus » L'objectif de ce parcours est de vivre des sensations nouvelles en utilisant d'autres sens que la vue. Les yeux bandés, nous marchons pieds nus à travers différents environnements pour les reconnaître grâce au toucher, comme les animaux le font dans la nature. Et pour pimenter la chose... une



La Métairie Bruyère - Centre d'Art Graphique

☎ 03 86 74 30 72

La Métairie Bruyère Hameau Le Petit Arran

🌐 <https://la-metairie.fr/>

24.1 km
📍 PARLY



Un lieu d'artisanat d'art unique en Europe ! Venez découvrir le monde fascinant d'un atelier d'imprimeur et éditeur d'art : un site unique en son genre mêlant patrimoine, savoir-faire et artistes de renom. Cette complémentarité des métiers d'art en fait un lieu de création unique en Europe. Un espace d'inspiration, d'expérimentation, de réalisation dans de vastes ateliers. De belles presses et une collection exceptionnelle de plusieurs tonnes de caractères de plomb de toutes tailles sont à disposition des artistes. Le centre accueille des milliers d'amateurs d'art et d'artisanat pour des visites guidées des ateliers, avec possibilité de repartir avec une gravure !



Caves Bailly-Lapierre

☎ 03 86 53 77 76

Quai de l'Yonne Hameau de Bailly

🌐 <https://www.bailly-lapierre.fr/>

24.7 km

📍 SAINT-BRIS-LE-VINEUX



L'exploitation des carrières souterraines de Bailly remonte au Moyen-Age. La pierre calcaire de très bonne qualité a servi jusqu'au XXe s. à la construction de monuments tels châteaux et églises et de villes. Le transport était facilité par la rivière Yonne qui coule au pied des carrières. Depuis 1972, ces carrières abritent les Caves Bailly-Lapierre, fondées par les vignerons de l'Auxerrois, pour élaborer le Crémant de Bourgogne : 4 ha de caves pour 7 millions de bouteilles stockées. Désormais, nous vous proposons une sélection de spécialités culinaires salées et sucrées à emporter en partenariat avec des producteurs locaux : Le Borvo à Chemilly sur Yonne, Maison Marc à Chemilly sur Yonne, La Trinquelinette à Trinquelin, Secrets Incomparables à Beaune. Vous pourrez donc découvrir des toastines de poissons, terrines, rillettes, plats cuisinés, cornichons, moutardes, confitures de fruits. pâtes à tartiner et



Musée du Grès

☎ 03 86 39 74 97

Château 13, Grande rue

🌐 <https://www.museedugres.fr/>

26.1 km

📍 SAINT-AMAND-EN-PUISAYE



Dans plusieurs salles du château Renaissance, le musée retrace, autour d'une collection de grès utilitaires, quatre siècles d'une histoire qui a façonné le paysage et les hommes. Pays de bocage et de forêts, la Puisaye est, de par la nature de son sous-sol, riche en argile gréseuse, une terre de prédilection pour la poterie. Cette argile, cuite à haute température dans les fours couchés, a la propriété de vitrifier dans la masse, ce qui donne aux récipients la grande résistance et la totale étanchéité qui ont fait leur succès. Ici sont nées des pièces à usage culinaire : toulons, berchets, crapauds, dont la diffusion a très largement dépassé le cadre de la Bourgogne nivernaise. Cet environnement favorable incitera quelques artistes à s'installer en Puisaye à la fin du 19e siècle. Marqués par le Japonisme et l'Art Nouveau, ils développeront autour de leur maître Jean Carriès (1855-1894) un courant artistique actif pendant près



Maison de la Mémoire potière

☎ 03 86 39 63 72

29 Faubourg des Poteries

🌐 <https://www.maisondelamemoirepotiere.com/>

26.1 km

📍 SAINT-AMAND-EN-PUISAYE



Rare vestige quasiment intact des poteries du 19ème siècle, l'ancienne poterie de Monsieur Gaubier dit Cadet aujourd'hui "Maison de la mémoire potière" offre un ensemble complet et quasi unique de bâtiments typiques de la production potière. Les visites guidées vous replaceront dans l'ambiance du début du siècle et vous feront découvrir à travers ce site l'histoire de la poterie en Puisaye. Une démonstration de tournage pourra conclure votre visite.



Grottes d'Arcy-sur-Cure

☎ 03 86 81 90 63#06 71 98 18 33

D 606

🌐 <http://www.grottes-arcy.net>

26.3 km

📍 ARCYSUR-CURE



Les grottes d'Arcy sont classées Monument historique. Elles sont, par leur témoignage de l'activité des hommes du Paléolithique, uniques au monde. Votre parcours dans la Grande Grotte vous plongera dans un univers étonnant de concrétions calcaires formées par le travail patient de l'eau, pour atteindre une salle aux parois ornées de peintures rupestres encore chargées d'émotion après 28 000 ans. Vous pourrez aussi parcourir les jolis sentiers en bord de rivière !



Château de Saint-Fargeau

☎ 03 86 74 05 67
Place du château

🌐 <https://www.chateau-de-st-fargeau.com>

27.9 km

📍 SAINT-FARGEAU



Au premier abord, on se heurte à l'aspect monumental et écrasant d'une maison fortifiée et défensive du XVe siècle, faite pour traverser les siècles. Mais à peine entré dans la cour d'honneur, on découvre un somptueux décor... un chef d'œuvre classique du XVIIe siècle, dessiné par le Vau. Le château de Saint-Fargeau, qui fut le berceau de la famille maternelle de l'académicien Jean d'Ormesson, est largement évoqué dans le roman de ce dernier, Au plaisir de Dieu, et a servi de cadre au tournage du feuilleton télévisé tiré de cette œuvre.



Musée de l'Aventure du Son

☎ 03 58 47 00 15
2 Place des Augustins


🌐 <https://www.aventureduson.fr/>

28.1 km

📍 SAINT-FARGEAU



Collections publiques uniques en Europe sur ce thème, L'Aventure du Son expose plus de 1 000 instruments de musique mécanique, phonographes et radios. Installé dans un couvent du XVIIe s. au centre de Saint-Fargeau, capitale de la Puisaye, le musée propose de découvrir l'aventure du son grâce à des objets exceptionnels : orgues de barbarie, pianos mécaniques, premières inventions de Cros, Edison, Lioret, Pathé, etc. jusqu'aux appareils Pioneer. Le musée permet également au public de se plonger dans l'univers de la radiophonie par la visite d'un ensemble de radios particulièrement riche, de l'invention de Branly jusqu'à nos jours. Un musée à voir et à écouter. Pour les plus jeunes, le Musée propose une visite ludo-éducative sur des tablettes numériques.



La ferme du Château

☎ 07 67 91 92 48
Allée des Platanes

🌐 <https://www.ferme-du-chateau.com/>

28.3 km

📍 SAINT-FARGEAU



La Ferme du Château est un endroit remarquable, instructif et un retour en arrière des plus agréables avec ses animaux en liberté (chèvres, veaux, poules, cochons, canards, oies...). Profitez des nombreuses animations qui raviront petits et grands : dégustez un morceau de pain sorti tout droit du four, donnez le biberon aux veaux et aux chevreaux, goûtez le lait de chèvre encore chaud, prenez soin des poneys dans la ferme, caressez tous les animaux présents !



AJA Expérience


Route de Vaux
🌐 <https://billetterie.aja.fr>

29.2 km

📍 AUXERRE



AJA Expérience propose un voyage original dans l'histoire d'un des clubs de football les plus mythiques de France et une visite immersive du stade, dans des endroits habituellement fermés au public. C'est plus qu'un musée, comme l'AJA est plus qu'un club.



Tour de l'Horloge

☎ 03 86 52 06 19
7 place de l'Hôtel de Ville

29.6 km

📍 AUXERRE



D'abord utilisée comme prison comtale, la tour fut transformée en 1483 en horloge et en beffroi. Un incendie ravagea la tour en 1825, mais elle fut restaurée, et une grande partie reconstruite à l'identique par le grand architecte français Paul Boeswillwald. Appuyée à la tour, une chambre contient le mécanisme de l'horloge qui fonctionne depuis 1483, conçu par l'ingénieur horloger Jean. La particularité de l'horloge provient de ses deux aiguilles : l'horloge d'Auxerre nous indique donc à la fois l'heure solaire et les phases de la lune. Restaurée de 2020 à 2022, elle illumine le quartier du centre ville de par ses couleurs et ses dorures. La tour n'est pas visitable mais l'Office de Tourisme organise régulièrement des visites guidées incluant l'extérieur de ce monument incontournable !

Mes recommandations (suite)

Découvrir La Puisaye

Top 10

OFFICE DE TOURISME PUISAYE-FORTERRER

WWW.PUISAYE-TOURISME.FR

EN BOURGOGNE
LA PUISAYE
A DU GÉNIE!



Abbaye Saint-Germain

☎ 03 86 18 02 90

2 bis, place Saint-Germain


🌐 <https://www.abbayesaintgermain.fr/>

30.1 km

📍 AUXERRE



(Ve - XVIIIe siècles) Site majeur du patrimoine de l'Yonne, répertorié comme tel par de nombreux guides touristiques, l'abbaye Saint-Germain est un monument incontournable pour les amateurs d'art et d'histoire. Construite sur le tombeau de saint Germain, évêque d'Auxerre, et personnage emblématique du christianisme en occident. Si son origine remonte au Ve siècle, les bâtiments conservés les plus anciens datent du IXe siècle. Ce sont les cryptes de l'église, célèbres pour leur cycle de peintures murales carolingiennes, uniques en France. Le visiteur sera séduit par l'ensemble architectural, mêlant constructions carolingiennes (cryptes du IXe siècle), romanes (tour Saint-Jean, salle capitulaire et ancienne sacristie du XIIe siècle), gothiques (cellier et église haute du XIVe siècle) ou classiques (scriptorium et dortoirs reconstruits au XVIIe siècle et cloître, ancien réfectoire et loais de l'abbé du XVIIIe siècle). La



SCEA Les P'tits Cabris

☎ 03 86 41 99 79#06 78 40 18 17

Lieu-dit Saint-Martin

0.5 km

📍 DRUYES-LES-BELLES-FONTAINE

Avec 120 chèvres et 20 brebis, Virginie Graillot produit du fromage de chèvre et de brebis à Druyes-les-Belles-Fontaines. Sur l'exploitation, elle y propose en vente directe ses crottins fermiers, du plus sec au plus frais, épicés ou feuilletés. Visitez la ferme du lundi au samedi, la traite est tous les soirs à partir de 17h30. D'autres produits d'autres producteurs sont également disponibles dans la boutique de l'exploitation.



